



ЧОУ «Современный гуманитарный лицей»


РАССМОТРЕНО  
На МО учителей  
естественных наук

  
Хейчиев Н.С.  
Приказ №.1  
от 28 августа 2023г.

СОГЛАСОВАНО  
Замдиректора по УВР

  
Санджиева С. Н.  
Приказ №.1  
от 29 августа 2023г.

УТВЕРЖДЕНО  
Директор ЧОУ «СГЛ»

  
Бухаев Д.Э.  
Приказ №. 97  
от 31 августа 2023г.



**РАБОЧАЯ ПРОГРАММА**

(ID 2785093)

**учебного предмета «География. Базовый уровень»**

для обучающихся 10 класса

Элиста – 2023 г.

## Пояснительная записка

Рабочая программа по географии составлена на основе федерального государственного образовательного стандарта, учебного плана, программы основного общего образования. 10-11 классы: учебно – методическое пособие. / сост. С.В. Курчина. – 2-е изд., стереотип. – М.: ддрофа, 2017. – 166.

«ПРОГРАММЫ общеобразовательных учреждений. География.10-11 класс». М, Просвещение,2017 г.

Выбор данной авторской программы и учебно-методического комплекса обусловлен тем, что содержание и методический аппарат данной программы обеспечивают выполнение требований, представленных в ФГОС. Программа определяет общую стратегию обучения, воспитания и развития, учащихся средствами учебного предмета в соответствии с целями изучения географии.

### Статус документа:

Настоящая программа по географии предназначена для учащихся 10 классов, осваивающих среднюю общеобразовательную программу основного общего образования на базовом уровне, составлена с учетом выбранного УМК «Полярная звезда» на основе следующих нормативно-правовых документов:

- Закон Российской Федерации от 29.12.2012 г. № 273-ФЗ «Об образовании в Российской Федерации»;
- Приказ Министерства образования и науки Российской Федерации от 05.03.2004 № 1089 «Об утверждении федерального компонента государственных стандартов начального общего, основного общего и среднего (полного) общего образования»;
- Приказ Министерства образования и науки РФ от 31.01.2012 г. № 69 «О внесении изменений в федеральный компонент государственных образовательных стандартов начального общего, основного общего и среднего (полного) общего образования, утвержденный приказом МО РФ от 05.03.2004 № 1089»;
- Приказ Министерства образования Российской Федерации от 09.03.2004 № 1312 «Об утверждении федерального базисного учебного плана и примерных учебных планов для образовательных учреждений Российской Федерации, реализующих программы общего образования»;
- Министерства образования и науки Российской Федерации от 01.02.2012 № 74 «О внесении изменений в федеральный базисный учебный план и примерные учебные планы для образовательных учреждений Российской Федерации, реализующих программы общего образования, утвержденные приказом Министерства образования Российской Федерации от 09.03.2004 г. № 1312»;
- Приказ Министерства образования и науки Российской Федерации от 19.12.2014 № 1067 «Об утверждении федеральных перечней учебников, рекомендованных (допущенных) к использованию в образовательном процессе в образовательных учреждениях, реализующих образовательные программы общего образования на 2014/2015 учебный год»;
- Федерального государственного образовательного стандарта общего образования, Требований к результатам освоения основной образовательной программы основного общего образования, Фундаментального ядра содержания общего образования, программы по географии (базовый уровень, приказ Минобразования России №1089 от 05.03. 2004 )
- Типовым положением об общеобразовательном учреждении, введённым в действие с 19.03.2001г. № 196 Постановлением Правительства РФ (с изменениями на 10.03.2009г.);
- Методического письма «О преподавании учебного предмета «География» в условиях введения федерального компонента государственного стандарта общего образования» (2006 г.);
- «ПРОГРАММЫ общеобразовательных учреждений. География.10-11 класс». М, Просвещение,2008 г.
- Базисный учебный план общеобразовательных учреждений Российской Федерации, утвержденный приказом Минобразования РФ № 1312 от 09. 03. 2004,. Распоряжение КО № 907-р от 12.04.2013 г

## Место предмета в базисном учебном плане

В соответствии с учебным планом курсу географии на ступени среднего (полного) общего образования предшествует курс географии основной школы. Содержание курса географии 5-9

классов является базой для изучения общих географических закономерностей, гипотез, теорий и

основой для уровневой и профильной дифференциации в старшей школе.

На изучение курса географии в 10-11х классах отводится 68 ч ( 1ч в неделю в 10 классе и 1 ч в неделю в 11 классе)

Курс по географии на базовом уровне ориентируется, прежде всего, на формирование общей культуры и мировоззрения школьников, а также решение воспитательных и развивающих задач общего образования, задач социализации личности.

По содержанию предлагаемый базовый курс географии сочетает в себе элементы общей географии и комплексного географического страноведения.

Он завершает формирование у учащихся представлений о географической картине мира, которые опираются на понимание географических взаимосвязей общества и природы, воспроизводства и размещения населения, мирового хозяйства и географического разделения труда, раскрытие географических аспектов глобальных и региональных явлений и процессов, разных территорий.

Содержание курса призвано сформировать у учащихся целостное представление о современном мире, о месте России в этом мире, а также развить у школьников познавательный интерес к другим народам и странам.

Реализация рабочей программы обеспечивает освоение общеучебных умений и компетенций в рамках *учебной, познавательной, информационно-коммуникативной, творческой, практической, рефлексивной деятельности.*

**Главной целью изучения курса** является формирование у учащихся систематизированного целостного представления о закономерностях развития мирового хозяйства, формирования политической карты мира, размещения хозяйства, о пространственном функционировании экономических законов на неоднородных в природном и хозяйственно – культурном отношении территориях современного мира, о роли географии в их познании.

**Изучение географии в старшей школе на базовом уровне направлено на достижение следующих целей:**

- **освоение системы географических знаний** о целостном, многообразном и динамично изменяющемся мире, взаимосвязи природы, населения и хозяйства на всех территориальных уровнях, географических аспектах глобальных проблем человечества и путях их решения; методах изучения географического пространства, разнообразии его объектов и процессов;
- **овладение умениями** сочетать глобальный, региональный и локальный подходы для описания и анализа природных, социально-экономических, геоэкологических процессов и явлений;
- **развитие** познавательных интересов, интеллектуальных и творческих способностей посредством ознакомления с важнейшими географическими особенностями и проблемами мира, его регионов и крупнейших стран;
- **воспитание** патриотизма, толерантности, уважения к другим народам и культурам, бережного отношения к окружающей среде;
- **использование** в практической деятельности и повседневной жизни разнообразных географических методов, знаний и умений, а также географической информации.
- **нахождения и применения** географической информации, включая карты, статистические материалы, геоинформационные системы и ресурсы Интернета, для правильной оценки важнейших

социально-экономических вопросов международной жизни; геополитической и геоэкономической ситуации в России, других странах и регионах мира, тенденций их возможного развития;

• **понимания** географической специфики крупных регионов и стран мира в условиях стремительного развития международного туризма и отдыха, деловых и образовательных программ, телекоммуникации, простого общения.

**Одной из важнейших задач курса**, является формирование у учащихся умений, необходимых для самостоятельного понимания и анализа процессов и явлений современного мира.

### **Задачи программы:**

- усвоение системы географических знаний о целостном, многообразном и динамично изменяющемся мире, взаимосвязи природы, населения и хозяйства на всех
- территориальных уровнях, географических аспектах глобальных проблем человечества и путях их решения, методах изучения географического пространства, разнообразии его объектов и процессов;
- овладеть умениями сочетать глобальный, региональный и локальный подходы для описания и анализа природных, социально-экономических, геоэкологических процессов и явлений;
- развитие познавательных интересов, интеллектуальных и творческих способностей посредством ознакомления с важнейшими географическими особенностями проблемами мира, его регионов и крупнейших стран;
- воспитание патриотизма, толерантности, уважения к другим народам и культурам, бережного отношения к окружающей среде;
- использование в практической деятельности и повседневной жизни разнообразных географических методов, знаний и умений, а также географической информации;
- нахождение и применение географической информации, включая карты, статистические материалы, геоинформационные системы и ресурсы Интернета, для правильной оценки важнейших социально-экономических вопросов международной жизни; геополитической и геоэкономической ситуации в России, других странах и регионах мира, тенденций их возможного развития;
- понимание географической специфики крупных регионов и стран мира в условиях стремительного развития международного туризма и отдыха, деловых и образовательных программ, телекоммуникации, простого общения.

### **Формы обучения, промежуточного контроля, методы обучения, средства обучения:**

В процессе изучения курса используются следующие **формы промежуточного контроля**: тестовый контроль, проверочные работы, географические диктанты, работы с контурными картами. Используются такие **формы обучения**, как диалог, беседа, дискуссия, диспут, компьютерные презентации. Используются следующие формы организации учебной работы: урок-лекция, урок-семинар, урок-практикум, урок-зачет. Применяются варианты индивидуального, индивидуально-группового, группового и коллективного способа обучения.

Усвоение учебного материала реализуется с применением основных групп **методов обучения** и их сочетания:

- Методами организации и осуществления учебно-познавательной деятельности: словесных (рассказ, учебная лекция, беседа), наглядных (иллюстрационных и демонстрационных), практических, проблемно-поисковых под руководством преподавателя и самостоятельной работой учащихся.
- Методами стимулирования и мотивации учебной деятельности: познавательных игр, деловых игр.

- Методами контроля и самоконтроля за эффективностью учебной деятельности: индивидуального опроса, фронтального опроса, выборочного контроля, письменных работ

Используются следующие **средства обучения**: учебно-наглядные пособия (таблицы, карты и др.), организационно-педагогические средства (карточки, билеты, раздаточный материал).

Результирующим показателем работы с учебником может стать использование кейс-метода как модульного тематического анализа изучаемых социально-экономических процессов и явлений. Суть его заключается в том, что учащимся предлагается самостоятельно осмыслить учебный материал с целью моделирования жизненных ситуаций. Описание реальности при этом должно не только отражать какую-либо практическую проблему, но и актуализировать определенный комплекс географических знаний, который необходимо усвоить в ходе обучения.

Основная задача учебного кейса состоит в том, чтобы связать теоретические знания с эмпирической деятельностью. По сути дела, кейс создает действующую модель мира и ситуации. При этом дидактическое назначение этого метода сводится к решению текущих учебных и воспитательных задач. Поэтому кейсы должны быть наглядными и детальными. Главный смысл их заключается в практическом познании и обретении способности к оптимальной деятельности.

Источниками формирования кейсов являются: 1. общественная жизнь, которая выступает сюжетной и фактологической основой; 2. предметный учебно-воспитательный процесс, обладающий программно-методическим содержанием; 3. наука, которая задает методологию и методику анализа изучаемых проблем. Существуют вспомогательные источники: художественная и публицистическая литература, стимулирующие нравственное развитие личности, местный материал, эмпирические знания и статистические материалы, сайты Интернета, отличающиеся масштабностью, гибкостью, оперативностью.

Перечисленные приемы и методы обеспечивают овладение следующими **учебными умениями**:

- анализировать статистические материалы и данные СМИ;
- устанавливать причинно-следственные связи для объяснения социально-экономических процессов и явлений;
- разрабатывать картосхемы связей социально-экономических процессов и явлений;
- строить диаграммы, таблицы, графики на основе статистических данных и формулировать выводы;
- участвовать в обсуждении проблемных вопросов, включаться в дискуссию;
- работать с различными видами текста и информационными источниками, содержащими социально-экономические сведения.

### **Специфика предмета:**

- Специфика географии как учебного предмета предполагает обязательную практическую деятельность на уроке, которая является неотъемлемой частью учебно-познавательного процесса на любом его этапе – при изучении нового материала, повторении, закреплении, обобщении и проверке знаний.
- Современные требования к учебному процессу ориентируют учителя на проверку знаний, умений и навыков через деятельность учащихся.

### **Практические работы в курсе географии – это особая форма обучения,**

позволяющая не только формировать, развивать, закреплять умения и навыки, но и получать новые знания. Практические работы направлены на приобретение обучающимися практических навыков ориентирования на местности, грамотного географического наблюдения, на формирование у них первоначальных навыков работы с картой как основным источником географической информации, а также рисунками, схемами и таблицами, с приборами и инструментами, приемов проведения съемки участка местности, обработки материалов наблюдений за погодой и местными природными объектами, оформления отчетов и графических материалов.

- Программа содержит перечень **практических работ** по каждому разделу. Нумерация практических работ дана в соответствии с последовательностью уроков, на которых они проводятся. Все практические работы являются этапом комбинированных уроков и

**могут оцениваться по усмотрению учителя - как выборочно, так и фронтально. Это связано со спецификой предмета.**

*Особенность проведения практических работ в 10 классах заключается в том, что некоторые из них выполняются, как правило, в течение нескольких уроков. Это связано с тем, что формируемые географические умения отличаются сложностью, формируются последовательно, по этапам, иногда требуют длительного наблюдения. Поэтому практическая работа, связанная с определением координат, расстояний, направлений по плану или карте, или с ведением календаря погоды – это не одна, а несколько практических работ, запись в журнал и оценивание которых может проводиться по усмотрению учителя. На выполнение практических работ отводится не более 20% учебного времени соответствующей программы. Итоговые (оценочные) работы составляют около 50% работ.*

Оценочные практические работы

10 класс

- 1. Оценка ресурсобеспеченности отдельных стран (регионов) мира
- 2. Составление сравнительной оценки трудовых ресурсов стран и регионов мира.
- 3. Составление систематизирующей таблицы «Государственный строй стран мира».
- 4. Характеристика политико-географического положения страны. Его изменение во времени.
- 5. Сравнительная характеристика ведущих факторов размещения производительных сил.
- 6. Составление экономико-географической характеристики одной из отраслей промышленности мира.
- 7. Составление картосхемы районов загрязнения окружающей среды США, выявление источников загрязнений, предложение возможных путей решения экологических проблем.
- 8. Составление экономико – географической характеристики страны Канады.
- 9. Составление сравнительной экономико-географической характеристики двух стран «большой семерки».

### **Используются технологии обучения:**

**Активное (контекстное) обучение.**

**Цель:** Организация активности обучаемых. **Сущность:** Моделирование предметного и социального содержания учебной деятельности. **Механизм:** Методы активного обучения.

**Проблемное обучение.**

**Цель:** Развитие познавательной активности, творческой самостоятельности обучающихся. **Сущность:** Последовательное и целенаправленное выдвижение перед обучающимися познавательных задач, разрешая которые обучаемые активно усваивают знания. **Механизм:** Поисковые методы; постановка познавательных задач.

**Развивающее обучение.**

**Цель:** Развитие личности и ее способностей. **Сущность:** Ориентация учебного процесса на потенциальные возможности человека и их реализацию. **Механизм:** Вовлечение обучаемых в различные виды деятельности.

**Дифференцированное обучение.**

**Цель:** Создание оптимальных условий для выявления задатков, развития интересов и способностей. **Сущность:** Усвоение программного материала на различных планируемых уровнях, но не ниже обязательного (стандарт). **Механизм:** Методы индивидуального обучения.

#### **Концентрированное обучение:**

**Цель:** Создание максимально близкой к естественным психологическим особенностям человеческого восприятия структуры учебного процесса. **Сущность:** Глубокое изучение предметов за счет объединения занятий в блоки (повторение). **Механизм:** Методы обучения, учитывающие динамику работоспособности обучающихся.

#### **Компьютерные технологии.**

**Цель:** Обеспечение поиска информации через систему Интернет. **Сущность:** Достижение расширенных знаний о животном мире. **Механизм:** компьютерные методы вовлечения обучаемых в образовательный процесс.

#### **Игровое обучение:**

**Цель:** Обеспечение личностно-деятельного характера усвоения знаний, навыков, умений. **Сущность:** Самостоятельная познавательная деятельность, направленная на поиск, обработку, усвоение учебной информации. **Механизм:** Игровые методы вовлечения обучаемых в творческую деятельность.

#### **Обучение развитию критического мышления.**

**Цель:** Обеспечить развитие критического мышления посредством интерактивного включения обучающихся в образовательный процесс. **Сущность:** Способность ставить новые вопросы, вырабатывать разнообразные аргументы, принимать независимые продуманные решения. **Механизм:** Интерактивные методы обучения; вовлечение учащихся в различные виды деятельности; соблюдение трех этапов реализации технологии: вызов (актуализация субъектного опыта); осмысление; рефлексия.

#### **Рефлексивное обучение; Проектная деятельность; Самоконтроль ;**

#### **Организация группового взаимодействия и Организация самостоятельной работы**

### **Механизмы формирования ключевых компетенций обучающихся**

Вопрос о ключевых компетенциях стал предметом обсуждения во всех общеобразовательных школах. Особенно актуальна эта проблема сейчас в связи с модернизацией Российского образования. В «Концепции модернизации российского образования на период до 2010 года» зафиксировано положение о том, что «...*общеобразовательная школа должна формировать целостную систему универсальных знаний, умений, навыков, а также опыт самостоятельной деятельности и личной ответственности обучающихся, то есть ключевые компетенции, определяющее современное качество образования*».

#### **В курсе географии происходит формирование следующих групп ключевых компетенций:**

- - **Ценностно-смысловые компетенции.** Это компетенции, связанные с ценностными ориентирами ученика, его способностью видеть и понимать окружающий мир, ориентироваться в нем, осознавать свою роль и предназначение, уметь выбирать целевые и смысловые установки для своих действий и поступков, принимать решения. Данные компетенции обеспечивают механизм самоопределения ученика в ситуациях учебной и иной деятельности. От них зависит индивидуальная образовательная траектория ученика и программа его жизнедеятельности в целом.
- - **Общекультурные компетенции.** Познание и опыт деятельности в области национальной и общечеловеческой культуры; духовно-нравственные основы жизни человека и человечества, отдельных народов; культурологические основы семейных, социальных,

общественных явлений и традиций; роль науки и религии в жизни человека; компетенции в бытовой и культурно-досуговой сфере, например, владение эффективными способами организации свободного времени. Сюда же относится опыт освоения учеником картины мира, расширяющейся до культурологического и всечеловеческого понимания мира

- - **Учебно-познавательные компетенции.** Это совокупность компетенций ученика в сфере самостоятельной познавательной деятельности, включающей элементы логической, методологической, общеучебной деятельности. Сюда входят способы организации целеполагания, планирования, анализа, рефлексии, самооценки. По отношению к изучаемым объектам ученик овладевает креативными навыками: добыванием знаний непосредственно из окружающей действительности, владением приемами учебно-познавательных проблем, действий в нестандартных ситуациях. В рамках этих компетенций определяются требования функциональной грамотности: умение отличать факты от домыслов, владение измерительными навыками, использование вероятностных, статистических и иных методов познания.
- - **Информационные компетенции.** Навыки деятельности по отношению к информации в учебных предметах и образовательных областях, а также в окружающем мире. Владение современными средствами информации (телевизор, магнитофон, телефон, факс, компьютер, принтер, модем, копир и т.п.) и информационными технологиями (аудиовидеозапись, электронная почта, СМИ, Интернет). Поиск, анализ и отбор необходимой информации, ее преобразование, сохранение и передача.
- - **Коммуникативные компетенции.** Знание языков, способов взаимодействия с окружающими и удаленными событиями и людьми; навыки работы в группе, коллективе, владение различными социальными ролями. Ученик должен уметь представить себя, написать письмо, анкету, заявление, задать вопрос, вести дискуссию и др. Для освоения этих компетенций в учебном процессе фиксируется необходимое и достаточное количество реальных объектов коммуникации и способов работы с ними для ученика каждой ступени обучения в рамках каждого изучаемого предмета или образовательной области.
- - **Социально-трудовые компетенции.** Выполнение роли гражданина, наблюдателя, избирателя, представителя, потребителя, покупателя, клиента, производителя, члена семьи. Права и обязанности в вопросах экономики и права, в области профессионального самоопределения. В данные компетенции входят, например, умения анализировать ситуацию на рынке труда, действовать в соответствии с личной и общественной выгодой, владеть этикой трудовых и гражданских взаимоотношений.
- - **Компетенции личностного самосовершенствования** направлены на освоение способов физического, духовного и интеллектуального саморазвития, эмоциональной саморегуляции и самоподдержки. Ученик овладевает способами деятельности в собственных интересах и возможностях, что выражаются в его непрерывном самопознании, развитии необходимых современному человеку личностных качеств, формировании психологической грамотности, культуры мышления и поведения. К данным компетенциям относятся правила личной гигиены, забота о собственном здоровье, половая грамотность, внутренняя экологическая культура, способы безопасной жизнедеятельности.

## СОДЕРЖАНИЕ УЧЕБНОГО ПРЕДМЕТА «ГЕОГРАФИЯ»

### 10 КЛАСС

#### *Раздел 1. География как наука*

**Тема 1. Традиционные и новые методы в географии. Географические прогнозы.** Традиционные и новые методы исследований в географических науках, их использование в разных сферах человеческой деятельности. Современные направления географических исследований. Источники географической информации, ГИС. Географические прогнозы как результат географических исследований.

**Тема 2. Географическая культура.** Элементы географической культуры: географическая картина мира, географическое мышление, язык географии. Их значимость для представителей разных профессий.



## ***Раздел 2. Природопользование и геоэкология***

**Тема 1. Географическая среда.** Географическая среда как геосистема; факторы, её формирующие и изменяющие. Адаптация человека к различным природным условиям территорий, её изменение во времени. Географическая и окружающая среда.

**Тема 2. Естественный и антропогенный ландшафты.** Проблема сохранения ландшафтного и культурного разнообразия на Земле.

### **Практическая работа**

1. Классификация ландшафтов с использованием источников географической информации.

**Тема 3. Проблемы взаимодействия человека и природы.** Опасные природные явления, климатические изменения, повышение уровня Мирового океана, загрязнение окружающей среды. «Климатические беженцы». Стратегия устойчивого развития. Цели устойчивого развития и роль географических наук в их достижении. Особо охраняемые природные территории как один из объектов целей устойчивого развития. Объекты Всемирного природного и культурного наследия.

### **Практическая работа**

1. Определение целей и задач учебного исследования, связанного с опасными природными явлениями или глобальными изменениями климата или загрязнением Мирового океана, выбор формы фиксации результатов наблюдения/исследования.

**Тема 4. Природные ресурсы и их виды.** Особенности размещения природных ресурсов мира. Природно-ресурсный капитал регионов, крупных стран, в том числе России. Ресурсообеспеченность. Истощение природных ресурсов. Обеспеченность стран стратегическими ресурсами: нефтью, газом, ураном, рудными и другими полезными ископаемыми. Земельные ресурсы. Обеспеченность человечества пресной водой. Гидроэнергоресурсы Земли, перспективы их использования. География лесных ресурсов, лесной фонд мира. Обезлесение – его причины и распространение. Роль природных ресурсов Мирового океана (энергетических, биологических, минеральных) в жизни человечества и перспективы их использования. Агроклиматические ресурсы. Рекреационные ресурсы.

### **Практические работы**

1. Оценка природно-ресурсного капитала одной из стран (по выбору) по источникам географической информации.

2. Определение ресурсообеспеченности стран отдельными видами природных ресурсов.

## ***Раздел 3. Современная политическая карта***

**Тема 1. Политическая география и геополитика.** Политическая карта мира и изменения, на ней происходящие. Новая многополярная модель политического мироустройства, очаги геополитических конфликтов. Политико-географическое положение. Специфика России как евразийского и приарктического государства.

**Тема 2. Классификации и типология стран мира.** Основные типы стран: критерии их выделения. Формы правления государства и государственного устройства.

## ***Раздел 4. Население мира***

**Тема 1. Численность и воспроизводство населения.** Численность населения мира и динамика её изменения. Воспроизводство населения, его типы и особенности в странах с различным уровнем социально-экономического развития (демографический взрыв, демографический кризис, старение населения). Демографическая политика и её направления в странах различных типов воспроизводства населения. Теория демографического перехода.

### **Практические работы**

1. Определение и сравнение темпов роста населения крупных по численности населения стран, регионов мира (форма фиксации результатов анализа по выбору обучающихся).

2. Объяснение особенности демографической политики в странах с различным типом воспроизводства населения.

**Тема 2. Состав и структура населения.** Возрастной и половой состав населения мира. Структура занятости населения в странах с различным уровнем социально-экономического развития. Этнический состав населения. Крупные народы, языковые семьи и группы,

особенности их размещения. Религиозный состав населения. Мировые и национальные религии, главные районы распространения. Население мира и глобализация. География культуры в системе географических наук. Современные цивилизации, географические рубежи цивилизации Запада и цивилизации Востока.

#### **Практические работы**

1. Сравнение половой и возрастной структуры в странах различных типов воспроизводства населения на основе анализа половозрастных пирамид.

2. Прогнозирование изменений возрастной структуры отдельных стран на основе анализа различных источников географической информации.

**Тема 3. Размещение населения.** Географические особенности размещения населения и факторы, его определяющие. Плотность населения, ареалы высокой и низкой плотности населения. Миграции населения: причины, основные типы и направления. Расселение населения: типы и формы. Понятие об урбанизации, её особенности в странах различных социально-экономических типов. Городские агломерации и мегалополисы мира.

#### **Практическая работа**

1. Сравнение и объяснение различий в соотношении городского и сельского населения разных регионов мира на основе анализа статистических данных.

**Тема 4. Качество жизни населения.** Качество жизни населения как совокупность экономических, социальных, культурных, экологических условий жизни людей. Показатели, характеризующие качество жизни населения. Индекс человеческого развития как интегральный показатель сравнения качества жизни населения различных стран и регионов мира.

#### **Практическая работа**

1. Объяснение различий в показателях качества жизни населения в отдельных регионах и странах мира на основе анализа источников географической информации.

### ***Раздел 5. Мировое хозяйство***

**Тема 1. Состав и структура мирового хозяйства. Международное географическое разделение труда.** Мировое хозяйство: состав. Основные этапы развития мирового хозяйства. Факторы размещения производства и их влияние на современное развитие мирового хозяйства. Отраслевая, территориальная и функциональная структура мирового хозяйства. Международное географическое разделение труда. Отрасли международной специализации. Условия формирования международной специализации стран и роль географических факторов в её формировании. Аграрные, индустриальные и постиндустриальные страны. Роль и место России в международном географическом разделении труда.

#### **Практическая работа**

1. Сравнение структуры экономики аграрных, индустриальных и постиндустриальных стран.

**Тема 2. Международная экономическая интеграция и глобализация мировой экономики.** Международная экономическая интеграция. Крупнейшие международные отраслевые и региональные экономические союзы. Глобализация мировой экономики и её влияние на хозяйство стран разных социально-экономических типов. Транснациональные корпорации (ТНК) и их роль в глобализации мировой экономики.

### **Тема 3. География главных отраслей мирового хозяйства.**

**Промышленность мира.** Географические особенности размещения основных видов сырьевых и топливных ресурсов. Страны-лидеры по запасам и добыче нефти, природного газа и угля.

Топливо-энергетический комплекс мира: основные этапы развития, «энергопереход». География отраслей топливной промышленности. Крупнейшие страны-производители, экспортёры и импортёры нефти, природного газа и угля. Организация стран-экспортёров нефти. Современные тенденции развития отрасли, изменяющие её географию, «сланцевая революция», «водородная» энергетика, «зелёная энергетика». Мировая электроэнергетика. Структура мирового производства электроэнергии и её географические

особенности. Быстрый рост производства электроэнергии с использованием ВИЭ. Страны-лидеры по развитию «возобновляемой» энергетики. Воздействие на окружающую среду топливной промышленности и различных типов электростанций, включая ВИЭ. Роль России как крупнейшего поставщика топливно-энергетических и сырьевых ресурсов в мировой экономике.

Металлургия мира. Географические особенности сырьевой базы чёрной и цветной металлургии. Ведущие страны-производители и экспортёры стали, меди и алюминия. Современные тенденции развития отрасли. Влияние металлургии на окружающую среду. Место России в мировом производстве и экспорте цветных и чёрных металлов.

Машиностроительный комплекс мира. Ведущие страны-производители и экспортёры продукции автомобилестроения, авиастроения и микроэлектроники.

Химическая промышленность и лесопромышленный комплекс мира. Ведущие страны-производители и экспортёры минеральных удобрений и продукции химии органического синтеза. Ведущие страны-производители деловой древесины и продукции целлюлозно-бумажной промышленности. Влияние химической и лесной промышленности на окружающую среду.

### **Практическая работа**

1. Представление в виде диаграмм данных о динамике изменения объёмов и структуры производства электроэнергии в мире.

**Сельское хозяйство мира.** Географические различия в обеспеченности земельными ресурсами. Земельный фонд мира, его структура. Современные тенденции развития отрасли. Органическое сельское хозяйство. Растениеводство. География производства основных продовольственных культур. Ведущие экспортёры и импортёры. Роль России как одного из главных экспортёров зерновых культур.

Животноводство. Ведущие экспортёры и импортёры продукции животноводства. Рыболовство и аквакультура: географические особенности.

Влияние сельского хозяйства и отдельных его отраслей на окружающую среду.

### **Практическая работа**

2. Определение направления грузопотоков продовольствия на основе анализа статистических материалов и создание карты «Основные экспортёры и импортёры продовольствия».

**Сфера услуг. Мировой транспорт.** Основные международные магистрали и транспортные узлы. Мировая система НИОКР. Международные экономические отношения: основные формы и факторы, влияющие на их развитие. Мировая торговля и туризм.

## **МЕТАПРЕДМЕТНЫЕ РЕЗУЛЬТАТЫ**

Метапредметные результаты освоения основной образовательной программы среднего общего образования должны отражать:

### **Овладение универсальными учебными познавательными действиями:**

#### **а) базовые логические действия:**

- самостоятельно формулировать и актуализировать проблемы, которые могут быть решены с использованием географических знаний, рассматривать их всесторонне;
- устанавливать существенный признак или основания для сравнения, классификации географических объектов, процессов и явлений и обобщения;
- определять цели деятельности, задавать параметры и критерии их достижения;
- разрабатывать план решения географической задачи с учётом анализа имеющихся материальных и нематериальных ресурсов;
- выявлять закономерности и противоречия в рассматриваемых явлениях с учётом предложенной географической задачи;
- вносить коррективы в деятельность, оценивать соответствие результатов целям;
- координировать и выполнять работу при решении географических задач в условиях реального, виртуального и комбинированного взаимодействия;
- креативно мыслить при поиске путей решения жизненных проблем, имеющих географические аспекты;

#### **б) базовые исследовательские действия:**

- владеть навыками учебно-исследовательской и проектной деятельности, навыками разрешения проблем, способностью и готовностью к самостоятельному поиску методов решения практических географических задач, применению различных методов познания природных, социально-экономических и геоэкологических объектов, процессов и явлений;
- владеть видами деятельности по получению нового географического знания, его интерпретации, преобразованию и применению в различных учебных ситуациях, в том числе при создании учебных и социальных проектов;
- владеть научной терминологией, ключевыми понятиями и методами;
- формулировать собственные задачи в образовательной деятельности и жизненных ситуациях;
- выявлять причинно-следственные связи и актуализировать задачу, выдвигать гипотезу её решения, находить аргументы для доказательства своих утверждений, задавать параметры и критерии решения;
- анализировать полученные в ходе решения задачи результаты, критически оценивать их достоверность, прогнозировать изменение в новых условиях;
- давать оценку новым ситуациям, оценивать приобретённый опыт;
- уметь переносить знания в познавательную и практическую области жизнедеятельности;
- уметь интегрировать знания из разных предметных областей;
- выдвигать новые идеи, предлагать оригинальные подходы и решения, ставить проблемы и задачи, допускающие альтернативные решения;

#### **в) работа с информацией:**

- выбирать и использовать различные источники географической информации, необходимые для изучения проблем, которые могут быть решены средствами географии, и поиска путей их решения, для анализа, систематизации и интерпретации информации различных видов и форм представления;
- выбирать оптимальную форму представления и визуализации информации с учётом её назначения (тексты, картосхемы, диаграммы и т. д.);
- оценивать достоверность информации;
- использовать средства информационных и коммуникационных технологий (в том числе и ГИС) при решении когнитивных, коммуникативных и организационных задач с соблюдением требований эргономики, техники безопасности, гигиены, ресурсосбережения, правовых и этических норм, норм информационной безопасности;
- владеть навыками распознавания и защиты информации, информационной безопасности личности;

#### **Овладение универсальными коммуникативными действиями:**

##### **а) общение:**

- владеть различными способами общения и взаимодействия;
- аргументированно вести диалог, уметь смягчать конфликтные ситуации;
- сопоставлять свои суждения по географическим вопросам с суждениями других участников диалога, обнаруживать различие и сходство позиций, задавать вопросы по существу обсуждаемой темы;
- развёрнуто и логично излагать свою точку зрения по географическим аспектам различных вопросов с использованием языковых средств;

##### **б) совместная деятельность:**

- использовать преимущества командной и индивидуальной работы;

- выбирать тематику и методы совместных действий с учётом общих интересов и возможностей каждого члена коллектива;
- принимать цели совместной деятельности, организовывать и координировать действия по её достижению: составлять план действий, распределять роли с учётом мнений участников, обсуждать результаты совместной работы;
- оценивать качество своего вклада и каждого участника команды в общий результат по разработанным критериям;
- предлагать новые проекты, оценивать идеи с позиции новизны, оригинальности, практической значимости;

### **Овладение универсальными регулятивными действиями:**

#### **а) самоорганизация:**

- самостоятельно осуществлять познавательную деятельность, выявлять проблемы, ставить и формулировать собственные задачи в образовательной деятельности и жизненных ситуациях;
- самостоятельно составлять план решения проблемы с учётом имеющихся ресурсов, собственных возможностей и предпочтений;
- давать оценку новым ситуациям;
- расширять рамки учебного предмета на основе личных предпочтений;
- делать осознанный выбор, аргументировать его, брать ответственность за решение;
- оценивать приобретённый опыт;
- способствовать формированию и проявлению широкой эрудиции в разных областях знаний, постоянно повышать свой образовательный и культурный уровень;

#### **б) самоконтроль:**

- давать оценку новым ситуациям, оценивать соответствие результатов целям;
- владеть навыками познавательной рефлексии как осознания совершаемых действий и мыслительных процессов, их результатов и оснований;
- оценивать риски и своевременно принимать решения по их снижению;
- использовать приёмы рефлексии для оценки ситуации, выбора верного решения;
- принимать мотивы и аргументы других при анализе результатов деятельности;

#### **в) эмоциональный интеллект, предполагающий сформированность:**

- самосознания, включающего способность понимать своё эмоциональное состояние, видеть направления развития собственной эмоциональной сферы, быть уверенным в себе;
- саморегулирования, включающего самоконтроль, умение принимать ответственность за своё поведение, способность адаптироваться к эмоциональным изменениям и проявлять гибкость, быть открытым новому;
- внутренней мотивации, включающей стремление к достижению цели и успеху, оптимизм, инициативность, умение действовать, исходя из своих возможностей;
- эмпатии, включающей способность понимать эмоциональное состояние других, учитывать его при осуществлении коммуникации, способность к сочувствию и сопереживанию;
- социальных навыков, включающих способность выстраивать отношения с другими людьми, заботиться, проявлять интерес и разрешать конфликты.

#### **г) принятие себя и других:**

- принимать себя, понимая свои недостатки и достоинства;
- принимать мотивы и аргументы других при анализе результатов деятельности;
- признавать своё право и право других на ошибки;

- развивать способность понимать мир с позиции другого человека.

## **ПРЕДМЕТНЫЕ РЕЗУЛЬТАТЫ**

Требования к предметным результатам освоения курса географии на базовом уровне должны отражать:

### **10 КЛАСС**

1) понимание роли и места современной географической науки в системе научных дисциплин, её участия в решении важнейших проблем человечества: приводить примеры проявления глобальных проблем, в решении которых принимает участие современная географическая наука, на региональном уровне, в разных странах, в том числе в России;

2) освоение и применение знаний о размещении основных географических объектов и территориальной организации природы и общества: выбирать и использовать источники географической информации для определения положения и взаиморасположения объектов в пространстве;

описывать положение и взаиморасположение изученных географических объектов в пространстве, новую многополярную модель политического мироустройства, ареалы распространения основных религий;

приводить примеры наиболее крупных стран по численности населения и площади территории, стран, имеющих различное географическое положение, стран с различными формами правления и государственного устройства, стран-лидеров по производству основных видов промышленной и сельскохозяйственной продукции, основных международных магистралей и транспортных узлов, стран-лидеров по запасам минеральных, лесных, земельных, водных ресурсов;

3) сформированность системы комплексных социально ориентированных географических знаний о закономерностях развития природы, размещения населения и хозяйства: различать географические процессы и явления: урбанизацию, субурбанизацию, ложную урбанизацию, эмиграцию, иммиграцию, демографический взрыв и демографический кризис и распознавать их проявления в повседневной жизни;

использовать знания об основных географических закономерностях для определения и сравнения свойств изученных географических объектов, процессов и явлений, в том числе: для определения и сравнения показателей уровня развития мирового хозяйства (объёмы ВВП, промышленного, сельскохозяйственного производства и др.) и важнейших отраслей хозяйства в отдельных странах, сравнения показателей, характеризующих демографическую ситуацию, урбанизацию, миграции и качество жизни населения мира и отдельных стран, с использованием источников географической информации, сравнения структуры экономики аграрных, индустриальных и постиндустриальных стран, регионов и стран по обеспеченности минеральными, водными, земельными и лесными ресурсами с использованием источников географической информации, для классификации крупнейших стран, в том числе по особенностям географического положения, форме правления и государственного устройства, уровню социально-экономического развития, типам воспроизводства населения, занимаемым ими позициям относительно России, для классификации ландшафтов с использованием источников географической информации;

устанавливать взаимосвязи между социально-экономическими и геоэкологическими процессами и явлениями; между природными условиями и размещением населения, в том числе между глобальным изменением климата и изменением уровня Мирового океана, хозяйственной деятельностью и возможными изменениями в размещении населения, между развитием науки и технологии и возможностями человека прогнозировать опасные природные явления и противостоять им;

устанавливать взаимосвязи между значениями показателей рождаемости, смертности, средней ожидаемой продолжительности жизни и возрастной структурой населения, развитием отраслей мирового хозяйства и особенностями их влияния на окружающую среду;

формулировать и/или обосновывать выводы на основе использования географических знаний;

4) владение географической терминологией и системой базовых географических понятий: применять социально-экономические понятия: политическая карта, государство, политико-географическое положение, монархия, республика, унитарное государство, федеративное государство, воспроизводство населения, демографический взрыв, демографический кризис, демографический переход, старение населения, состав населения, структура населения, экономически активное население, индекс человеческого развития (ИЧР), народ, этнос, плотность населения, миграции населения, «климатические беженцы», расселение населения, демографическая политика, субурбанизация, ложная урбанизация, мегалополисы, развитые и развивающиеся, новые индустриальные, нефтедобывающие страны, ресурсообеспеченность, мировое хозяйство, международная экономическая интеграция, международная хозяйственная специализация, международное географическое разделение труда, отраслевая и территориальная структура мирового хозяйства, транснациональные корпорации (ТНК), «сланцевая революция», «водородная энергетика», «зелёная энергетика», органическое сельское хозяйство, глобализация мировой экономики и деглобализация, «энергопереход», международные экономические отношения, устойчивое развитие для решения учебных и (или) практико-ориентированных задач;

5) сформированность умений проводить наблюдения за отдельными географическими объектами, процессами и явлениями, их изменениями в результате воздействия природных и антропогенных факторов: определять цели и задачи проведения наблюдения/исследования; выбирать форму фиксации результатов наблюдения/исследования;

6) сформированность умений находить и использовать различные источники географической информации для получения новых знаний о природных и социально-экономических процессах и явлениях, выявления закономерностей и тенденций их развития, прогнозирования: выбирать и использовать источники географической информации (картографические, статистические, текстовые, видео- и фотоизображения, геоинформационные системы, адекватные решаемым задачам;

сопоставлять и анализировать географические карты различной тематики и другие источники географической информации для выявления закономерностей социально-экономических, природных и экологических процессов и явлений;

определять и сравнивать по географическим картам различного содержания и другим источникам географической информации качественные и количественные показатели, характеризующие изученные географические объекты, процессы и явления;

прогнозировать изменения состава и структуры населения, в том числе возрастной структуры населения отдельных стран с использованием источников географической информации;

определять и находить в комплексе источников недостоверную и противоречивую географическую информацию для решения учебных и (или) практико-ориентированных задач;

самостоятельно находить, отбирать и применять различные методы познания для решения практико-ориентированных задач;

7) владение умениями географического анализа и интерпретации информации из различных источников: находить, отбирать, систематизировать информацию, необходимую для изучения географических объектов и явлений, отдельных территорий мира и России, их обеспеченности природными и человеческими ресурсами, хозяйственного потенциала, экологических проблем;

представлять в различных формах (графики, таблицы, схемы, диаграммы, карты и др.) географическую информацию о населении мира и России, отраслевой и территориальной структуре мирового хозяйства, географических особенностях развития отдельных отраслей;

формулировать выводы и заключения на основе анализа и интерпретации информации из различных источников;

критически оценивать и интерпретировать информацию, получаемую из различных источников;

использовать различные источники географической информации для решения учебных и (или) практико-ориентированных задач;

8) сформированность умений применять географические знания для объяснения изученных социально-экономических и геоэкологических процессов и явлений, в том числе: объяснять особенности демографической политики в странах с различным типом воспроизводства населения, направления международных миграций, различия в уровнях урбанизации, в уровне и качестве жизни населения, влияние природно-ресурсного капитала на формирование отраслевой структуры хозяйства отдельных стран;

использовать географические знания о мировом хозяйстве и населении мира, об особенностях взаимодействия природы и общества для решения учебных и (или) практико-ориентированных задач;

9) сформированность умений применять географические знания для оценки разнообразных явлений и процессов:

оценивать географические факторы, определяющие сущность и динамику важнейших социально-экономических и геоэкологических процессов;

оценивать изученные социально-экономические и геоэкологические процессы и явления, в том числе оценивать природно-ресурсный капитал одной из стран с использованием источников географической информации, влияние урбанизации на окружающую среду, тенденции развития основных отраслей мирового хозяйства и изменения его отраслевой и территориальной структуры, изменение климата и уровня Мирового океана для различных территорий, изменение содержания парниковых газов в атмосфере и меры, предпринимаемые для уменьшения их выбросов;

10) сформированность знаний об основных проблемах взаимодействия природы и общества, о природных и социально-экономических аспектах экологических проблем: описывать географические аспекты проблем взаимодействия природы и общества: различия в особенностях проявления глобальных изменений климата, повышения уровня Мирового океана, в объёмах выбросов парниковых газов в разных регионах мира, изменения геосистем в результате природных и антропогенных воздействий на примере регионов и стран мира, на планетарном уровне;



## ТЕМАТИЧЕСКОЕ ПЛАНИРОВАНИЕ 10 КЛАСС

№ п/п	Наименование разделов и тем программы	Количество часов			Электронные (цифровые) образовательные ресурсы
		Всего	Контрольные работы	Практические работы	
<b>Раздел 1. ГЕОГРАФИЯ КАК НАУКА</b>					
1.1	Традиционные и новые методы в географии. Географические прогнозы	1			
1.2	Географическая культура	1			
Итого по разделу		2			
<b>Раздел 2. Раздел. ПРИРОДОПОЛЬЗОВАНИЕ И ГЕОЭКОЛОГИЯ</b>					
2.1	Географическая среда	1			
2.2	Естественный и антропогенный ландшафты	1		0.5	
2.3	Проблемы взаимодействия человека и природы	2		0.5	
2.4	Природные ресурсы и их виды	2		1	
Итого по разделу		6			
<b>Раздел 3. СОВРЕМЕННАЯ ПОЛИТИЧЕСКАЯ КАРТА</b>					
3.1	Политическая география и геополитика	1			
3.2	Классификации и типология стран мира	2			
Итого по разделу		3			
<b>Раздел 4. Раздел. НАСЕЛЕНИЕ МИРА</b>					
4.1	Численность и воспроизводство населения	2		1	
4.2	Состав и структура населения	2		1	

4.3	Размещение населения	2		0.5	
4.4	Качество жизни населения	1		0.5	
Итого по разделу		7			
<b>Раздел 5. МИРОВОЕ ХОЗЯЙСТВО</b>					
5.1	Состав и структура мирового хозяйства. Международное географическое разделение труда	2		0.5	
5.2	Международная экономическая интеграция и глобализация мировой экономики	1			
5.3	География главных отраслей мирового хозяйства. Промышленность мира. Сельское хозяйство. Сфера услуг. Мировой транспорт	11		1	
Итого по разделу		14			
Резервное время		2	1		
<b>ОБЩЕЕ КОЛИЧЕСТВО ЧАСОВ ПО ПРОГРАММЕ</b>		34	1	6.5	

## **ПОУРОЧНОЕ ПЛАНИРОВАНИЕ**

### **10 КЛАСС**

№ п/п	Тема урока	Количество часов			Дата изучения	Электронные цифровые образовательные ресурсы
		Всего	Контрольные работы	Практические работы		
1	Традиционные и новые методы исследований в географических науках, их использование. Источники географической информации	1				

2	Элементы географической культуры. Их значимость для представителей разных профессий	1				
3	Географическая среда как геосистема. Географическая и окружающая среда	1				
4	Естественный и антропогенный ландшафты. Практическая работа "Классификация ландшафтов с использованием источников географической информации"	1		0.5		
5	Опасные природные явления, климатические изменения, их последствия	1				
6	Стратегия устойчивого развития. ООПТ. Объекты Всемирного природного и культурного наследия. Практическая работа "Определение целей и задач учебного исследования, связанного с опасными природными явлениями/глобальными изменениями климата/загрязнением Мирового океана, выбор формы фиксации результатов наблюдения/исследования"	1		0.5		
7	Природно-ресурсный капитал регионов, крупных стран, в том числе России. Ресурсообеспеченность. Практическая работа "Оценка природно-ресурсного капитала одной из стран (по выбору) по источникам географической информации"	1		0.5		
8	Агроклиматические ресурсы. Рекреационные ресурсы. Практическая работа "Определение ресурсообеспеченности стран отдельными видами природных ресурсов"	1		0.5		

9	Резервный урок. Обобщение знаний по Разделам "География как наука. Природопользование и геоэкология	1				
10	Политическая карта мира и изменения, на ней происходящие. Новая многополярная модель политического мироустройства. ППП. Специфика России как евразийского и приарктического государства	1				
11	Основные типы стран: критерии их выделения	1				
12	Формы правления и государственного устройства	1				
13	Численность населения мира. Воспроизводство населения, его типы. Практическая работа "Определение и сравнение темпов роста населения крупных по численности населения стран, регионов мира"	1		0.5		
14	Демографическая политика и её направления. Теория демографического перехода. Практическая работа "Объяснение особенности демографической политики в странах с различным типом воспроизводства населения"	1		0.5		
15	Возрастной и половой состав населения мира. Практическая работа "Сравнение половой и возрастной структуры в странах различных типов воспроизводства населения на основе анализа половозрастных пирамид"	1		0.5		
16	Структура занятости населения. Этнический и религиозный состав населения. Религии. География культуры в системе географических	1		0.5		

	наук. Практическая работа "Прогнозирование изменений возрастной структуры отдельных стран на основе анализа различных источников географической информации"					
17	Географические особенности размещения населения и факторы, его определяющие. Плотность населения, ареалы высокой и низкой плотности населения. Миграции населения: причины, основные типы и направления.	1				
18	Расселение населения: типы и формы. Урбанизация. Городские агломерации и мегалополисы мира. Практическая работа "Сравнение и объяснение различий в соотношении городского и сельского населения разных регионов мира на основе анализа статистических данных"	1		0.5		
19	Качество жизни населения, показатели. ИЧР. Практическая работа "Объяснение различий в показателях качества жизни населения в отдельных регионах и странах мира на основе анализа источников географической информации"	1		0.5		
20	Мировое хозяйство. Отраслевая, территориальная и функциональная структура	1				
21	МГРТ. Отрасли международной специализации. Аграрные, индустриальные и постиндустриальные страны. Роль и место России в МГРТ. Практическая работа "Сравнение структуры экономики аграрных,	1		0.5		

	индустриальных и постиндустриальных стран".					
22	МЭИ. Крупнейшие международные отраслевые и региональные экономические союзы. Роль ТНК в современной мировой экономике	1				
23	Географические особенности размещения основных видов сырьевых и топливных ресурсов. Страны-лидеры по запасам и добыче нефти, природного газа и угля	1				
24	ТЭК мира: основные этапы развития, «энергопереход». География отраслей топливной промышленности	1				
25	Мировая электроэнергетика. Структура мирового производства электроэнергии и её географические особенности. Роль России. Практическая работа "Представление в виде диаграмм данных о динамике изменения объёмов и структуры производства электроэнергии в мире"	1		0.5		
26	Металлургия мира. Географические особенности сырьевой базы. Ведущие страны-производители и экспортёры продукции цветных и чёрных металлов	1				
27	Машиностроительный комплекс мира. Ведущие страны-производители и экспортёры продукции автомобилестроения, авиастроения и микроэлектроники	1				
28	Химическая промышленность. Ведущие страны-производители и экспортёры	1				

	продукции. Лесопромышленный комплекс мира. Ведущие страны - производители продукции и влияние химической и лесной промышленности на окружающую среду					
29	Географические различия в обеспеченности земельными ресурсами. Земельный фонд мира, его структура. Современные тенденции развития отрасли. Органическое сельское хозяйство	1				
30	Растениеводство и животноводство. География.. Ведущие экспортёры и импортёры. Влияние на окружающую среду. Практическая работа "Определение направления грузопотоков продовольствия на основе анализа статистических материалов и создание карты "Основные экспортёры и импортёры продовольствия"	1		0.5		
31	Основные международные магистрали и транспортные узлы	1				
32	Мировая система НИОКР	1				
33	Международные экономические отношения: основные формы и факторы, влияющие на их развитие. Мировая торговля и туризм	1				
34	Резервный урок. Контрольная работа по теме "География главных отраслей мирового хозяйства"	1	1			
ОБЩЕЕ КОЛИЧЕСТВО ЧАСОВ ПО ПРОГРАММЕ		34	1	6.5		

## **Оценка качества выполнения практических и самостоятельных работ по географии.**

### **Отметка "5"**

Практическая или самостоятельная работа выполнена в полном объеме с соблюдением необходимой последовательности. Учащиеся работали полностью самостоятельно: подобрали необходимые для выполнения предлагаемых работ источники знаний, показали необходимые для проведения практических и самостоятельных работ теоретические знания, практические умения и навыки.

Работа оформлена аккуратно, в оптимальной для фиксации результатов форме.

Форма фиксации материалов может быть предложена учителем или выбрана самими учащимися.

### **Отметка "4"**

Практическая или самостоятельная работа выполнена учащимися в полном объеме и самостоятельно.

Допускается отклонение от необходимой последовательности выполнения, не влияющее на правильность конечного результата (перестановка пунктов типового плана при характеристике отдельных территорий или стран и т.д.).

Использованы указанные учителем источники знаний, включая страницы атласа, таблицы из приложения к учебнику, страницы из статистических сборников. Работа показала знание основного теоретического материала и овладение умениями, необходимыми для самостоятельного выполнения работы.

Допускаются неточности и небрежность в оформлении результатов работы.

### **Отметка "3"**

Практическая работа выполнена и оформлена учащимися с помощью учителя или хорошо подготовленных и уже выполнивших на "отлично" данную работу учащихся. На выполнение работы затрачено много времени (можно дать возможность доделать работу дома). Учащиеся показали знания теоретического материала, но испытывали затруднения при самостоятельной работе с картами атласа, статистическими материалами, географическими инструментами.

### **Отметка "2"**

Выставляется в том случае, когда учащиеся оказались не подготовленными к выполнению этой работы. Полученные результаты не позволяют сделать правильных выводов и полностью расходятся с поставленной целью. Обнаружено плохое знание теоретического материала и отсутствие необходимых умений. Руководство и помощь со стороны учителя и хорошо подготовленных учащихся неэффективны из-за плохой подготовки учащегося

## **Оценка умений работать с картой и другими источниками географических знаний.**

Отметка «5» - правильный, полный отбор источников знаний, рациональное их использование в определенной последовательности; соблюдение логики в описании или характеристике географических территорий или объектов; самостоятельное выполнение и формулирование выводов на основе практической деятельности; аккуратное оформление результатов работы.

Отметка «4» - правильный и полный отбор источников знаний, допускаются неточности в использовании карт и других источников знаний, в оформлении результатов.

Отметка «3» - правильное использование основных источников знаний; допускаются неточности в формулировке выводов; неаккуратное оформление результатов.

Отметка «2» - неумение отбирать и использовать основные источники знаний; допускаются существенные ошибки в выполнении задания и в оформлении результатов.

### **Требования к выполнению практических работ на контурной карте.**

**Практические и самостоятельные работы на контурной карте выполняются с использованием карт атласа и учебника, а также описания задания к работе.**

1. Чтобы не перегружать контурную карту, мелкие объекты обозначаются цифрами с последующим их пояснением за рамками карты (в графе: «условные знаки»).

2. При нанесении на контурную карту географических объектов используйте линии градусной сетки, речные системы, береговую линию и границы государств (это нужно для ориентира и удобства, а также для правильности нанесения объектов).

3. Названия географических объектов старайтесь писать вдоль параллелей или меридианов, это поможет оформить карту более аккуратно (требование выполнять обязательно).



4. Не копируйте карты атласа, необходимо точно выполнять предложенные вам задания (избегайте нанесение «лишней информации»: **отметка за правильно оформленную работу по предложенным заданиям может быть снижена на один балл в случае добавления в работу излишней информации**)
5. Географические названия объектов подписывайте с заглавной буквы.
6. Работа должна быть выполнена аккуратно без грамматически ошибок (**отметка за работу может быть снижена за небрежность и грамматические ошибки в географических названиях на один и более баллов**).

### **Правила работы с контурной картой.**

1. Подберите материалы для выполнения задания на карте (текстовые карты, статистические материалы, текст учебника), выделите главное.
2. Проранжируйте показатели по 2-3 уровням – высокие, средние, низкие.
3. При помощи условных знаков, выбранных вами, выполните задание, условные знаки отобразите в легенде карты.
4. Правильно подпишите географические объекты – названия городов и поселков расположите по параллелям или параллельно северной рамки карты; надписи не должны перекрывать контуров других обозначений; надписи делайте по возможности мелко, но четко.
5. Над северной рамкой (вверху карты) не забудьте написать название выполненной работы.
6. Не забудьте подписать работу внизу карты!

**Помните: работать в контурных картах фломастерами и маркерами запрещено!**

### **Используемый УМК:**

- ✓ **Учебник:** Академический школьный учебник. Линия «Полярная звезда» Гладкий Ю. Н., Николина В. В. География. Современный мир. 10 – 11 класс Учебник. Базовый уровень. – М.: Просвещение, 2010.

**Использование линии «Полярная звезда» в образовательном процессе в старших классах позволяет достичь личностных, метапредметных и предметных результатов обучения географии, которые определены ФГОС среднего(полного) общего образования.**

- ✓ **Содержание учебника**

Реализует требования к результатам освоения основной образовательной программы среднего (полного) образования;

Обеспечивает достижение предметных результатов путём формирования у учащихся целостной системы комплексных знаний о современном мире, о закономерностях размещения населения и хозяйства, об особенностях, динамике и территориальных следствиях главных социально – экономических процессов, проблемах взаимодействия общества и природы;

В соответствии с принципами системно – деятельностного подхода направляет и организует деятельность учащихся, давая им возможность работать с разнообразной информацией и вырабатывать разнообразные **метапредметные умения**;

Создаёт мотивацию для изучения предмета;

Способствует реализации интересов и развитию творческого потенциала, а в конечном итоге формированию глубокой разносторонней личности учащегося

- ✓ **Тренажер:** Гладкий Ю.Н., Николина В.В. География. Мой тренажер.10-11 класс. М.,Просвещение,2012 г.
- ✓ **Географический атлас:** Современный мир.10 класс. – М.,Просвещение,2011 г.
- ✓ **Пособие для учителя:** Верещагина Н.О., Сухоруков В.Д. География. Поурочные разработки. М., Просвещение, 2009 г.

### **Дополнительная литература:**

- Автономов В.С., Кузнецов А.П., Мицкевич А.А., Субботина Т.П., Шерам К.А. Мир и Россия. Материалы для размышлений и дискуссий. СПб, Высшая школа Экономики, 1999 г
- Гдалин Д.А, Гладкий Ю.Н., Мохов С.И. Конструктор текущего контроля.10-11 класс.М.,Просвещение,2010 г.

- Гладкий Ю.Н. Глобальная география. 11 класс. М., Дрофа, 2010 г.
- Душина И.В., Смоктунович Т.Л. Народы мира. Книга для чтения по географии. М., Баласс, 2004 г.
- Курашева У.М. Экономическая и социальная география мира в схемах и таблицах. 10 класс. М., Экзамен, 2011 г.
- Кузнецов А.П. Экономическая и социальная география мира. Книга для учащихся 10 класса. Из серии «За страницами учебника». М., Просвещение, 2000 г.
- Каданер А.П. «Разработка и апробация уроков и упражнений для учащихся 10-11 классов с использованием активных методов обучения и направленных на решение задач экологического образования для устойчивого развития», СПб, 2004 г.
- Максаковский В.П. Экономическая и социальная география мира. Учебник для 10 класса М., «Просвещение», 2011 г.
- Максаковский В.П. Новое в мире. Цифры и факты. Дополнение глав к учебнику для 10 класса М., «Дрофа», 2004 г.
- Максаковский В.П. Методическое пособие по экономической социальной географии мира 10 класс. М., «Просвещение», 2006 г.
- Максаковский В.П. Географическая картина мира. (в 2-х книгах) М. Дрофа, 2007 г.
- Максаковский В.П. «Рабочая тетрадь по географии» 10 класс, пособие для учащихся образовательных учреждений, М., «Просвещение» 2011 г.
- Сиротин В. И. Тематический тестовый контроль. 10 – 11 классы. – М., Дрофа 2009.
- Сиротин В. И. Тетрадь для оценки качества знаний по географии. - М., Дрофа, 2011
- Холина В.Н., Наумов А.С., Родионова И.А. Социально – экономическая география мира. Справочное пособие. М., Дрофа, 2007 г.

Мультимедийные обучающие программы:

- География 10 класс. Экономическая и социальная география мира
- Библиотека электронных наглядных пособий по курсам географии.
- Материалы журналов «География».
- Материалы журналов «География для школьников»

#### **Электронные пособия**

- Интерактивные плакаты «Экономическая география регионов мира».
- Уроки географии Кирилла и Мефодия.
- Географический справочник «Страны мира».
- Политические карты мира.
- География. Готовимся к ЕГЭ.
- Репетитор по географии Кирилла и Мефодия.
- Экономическая и социальная география мира.

#### **Интернет ресурсы**

Статистическая база данных ФАО

Официальный сайт Всемирной организации здравоохранения (английский язык). Аналитическая и статистическая информации по проблеме здоровья и долголетия населения

Статистика по горнодобывающей промышленности

Статистика по энергетике на официальном сайте Международного энергетического агентства

Официальный сайт ЮНЕП – Программы ООН по окружающей среде (английский язык). Аналитическая и статистическая информация по экологической проблеме

Официальный сайт Мирового института ресурсов. База данных по вопросам населения планеты, биоразнообразия, загрязнению окружающей среды и использованию ресурсов

Официальный сайт Секретариата Рамочной конференции ООН по изменению климата. Аналитическая и статистическая информация по проблеме изменения климата